






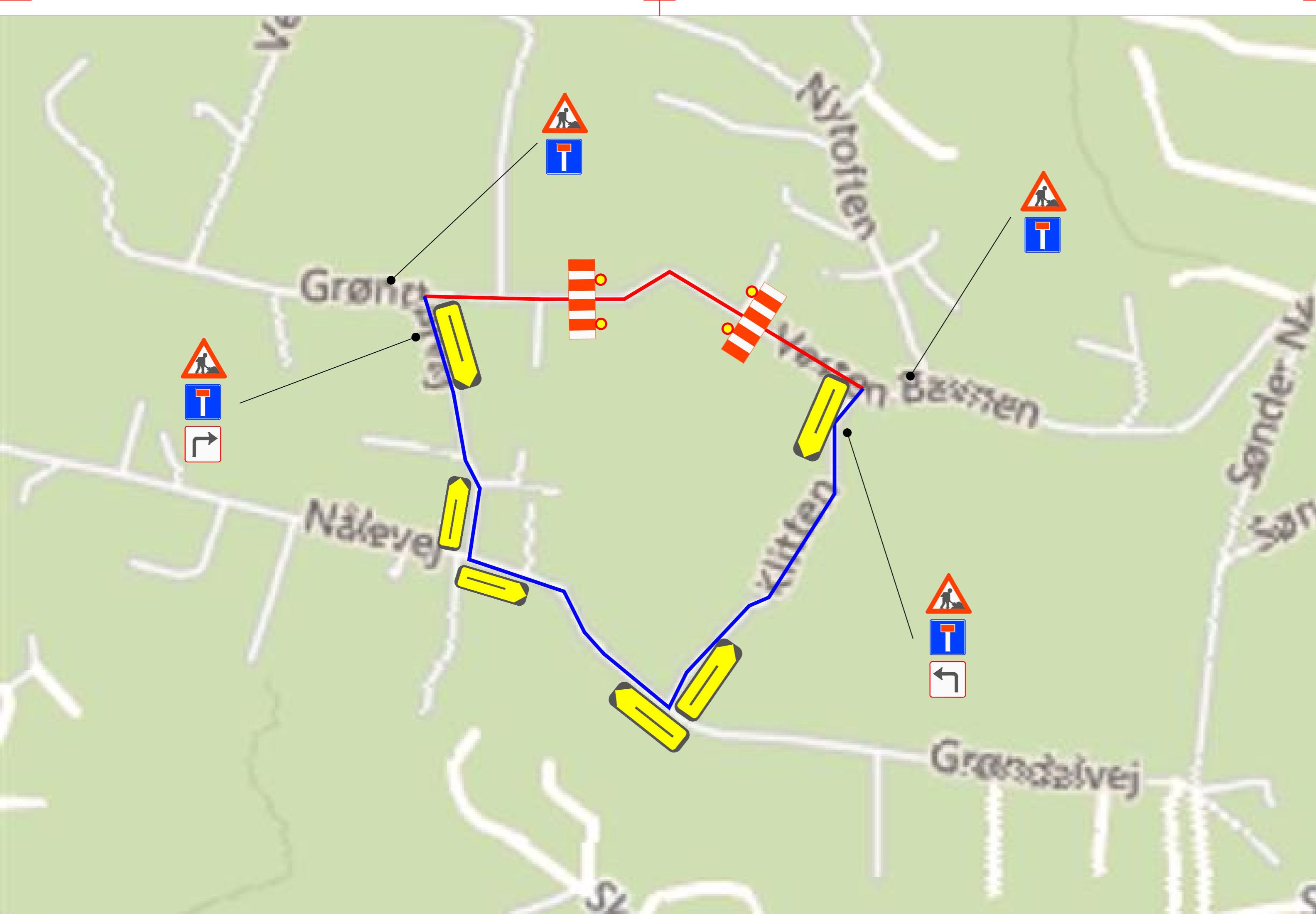


NOTE:
 Ubenevnte mål er i meter
 Alle koter er i m og DVR90
 Der er projekteret i koordinatsystem DKTM1
 Ejerslav: Rindby By, Nordby

SIGNATUR:

-  Omkørselsrute
-  Arbejdsområde
-  A39 Vejarbejde
-  F14 Midlertidig pilvejviser (omkørselspil)
-  E18 Blind vej
-  O45 Spærrebom med gult blinklys (følger det aktuelle udgravningsområde)
-  U6.1 & U6.3 Hovedtavlen gælder en tilstødende vej



FORELØBIGT TRYK 06.10.2021

Udgave	Dato	Rettelser	Tegnet	Kontrol	Godkendt

FULDENDT Rådgivende Ingeniører VARDE ESBJERG KONTAKT FULDENDT FULDENDT (+45) 75 22 40 88 Østervang 2 Dokken 10 1. th kontakt@fuldendt.dk DK-6800 Varde DK-6700 Esbjerg www.fuldendt.dk	Bygherre: Fanø Vand Spildevandsforsyning	Sag nr.: 215993
	Projekt: Kloakering af Grøndalsområdet	Målforhold: 1:2000
	Emne: Omkørselsplan 2 Vesten Bavn 35-38	Tegn. nr.: 1.051
Udgivet d.: -	Tegnet: MB Kontrol: DHS Godk.: CLL	