






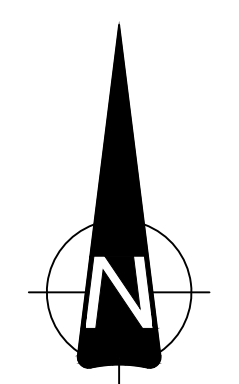


NOTE:  
 Ubemærkede mål er i meter  
 Alle koter er i m og DVR90  
 Der er projekteret i koordinatsystem DKTM1  
 Ejertov: Rindby By, Nordby

- SIGNATUR:
-  Omkørselsrute
  -  Arbejdsområde
  -  A39 Vejarbejde
  -  F14 Midlertidig pileviser (omkørselspil)
  -  E18 Blind vej
  -  O45 Spærrerbom med gult blinklys (følger det aktuelle udgravningsområde)
  -  U6.1 & U6.3 Hovedtavlen gælder en tilstødende vej

1.050



FORELØBIGT TRYK 05.10.2021

Udgave	Dato	Rettelser	Tegnet	Kontrol	Godkendt
<b>FULDENDT</b> Rådgivende Ingeniører		Byggherre: Fano Vand Spildevandsforsyning Projekt: Kloakering af Grøndalsområdet Emne: Omkørselsplan 1 Vesterengen & Grøndalvej 56-66	Sag nr.: 215993 Målestok: 1:2000 Tegnr. nr.: 1.050		
VARDE FULDENDT Østervang 2 DK-6800 Varde	ESBJERG FULDENDT Dokken 10 1. th DK-6700 Esbjerg	KONTAKT (+45) 75 22 40 88 kontakt@fuldendt.dk www.fuldendt.dk	Udgivet d.: - Tegnet: MB Kontrol: DHS Godk.: CLL		

